

AMBITO
TERRITORIALE
DI CACCIA
CASERTA

Provincia di Caserta
Piano Faunistico Venatorio 2019 - 2024

Legge Regione Campania n. 26 del 9 settembre 2012
Regolamento di attuazione per il governo del territorio n.5 del 4 agosto 2011, art.2 c.4



Ufficio di Piano:
Valerio Toscano - Presidente A.T.C. Provincia di Caserta
Andrea Pirozzi - Servizio Caccia e Pesca Provincia di Caserta
RUP Andrea Pascarella, Segretario A.T.C. Provincia di Caserta

Progetto: RTI GEOGRAPHICA
dott. Paolo Varuzza, arch. Giuseppe Iadarola, dott.ssa Daniela Giustini, dott. Umberto Cavini

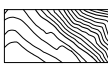



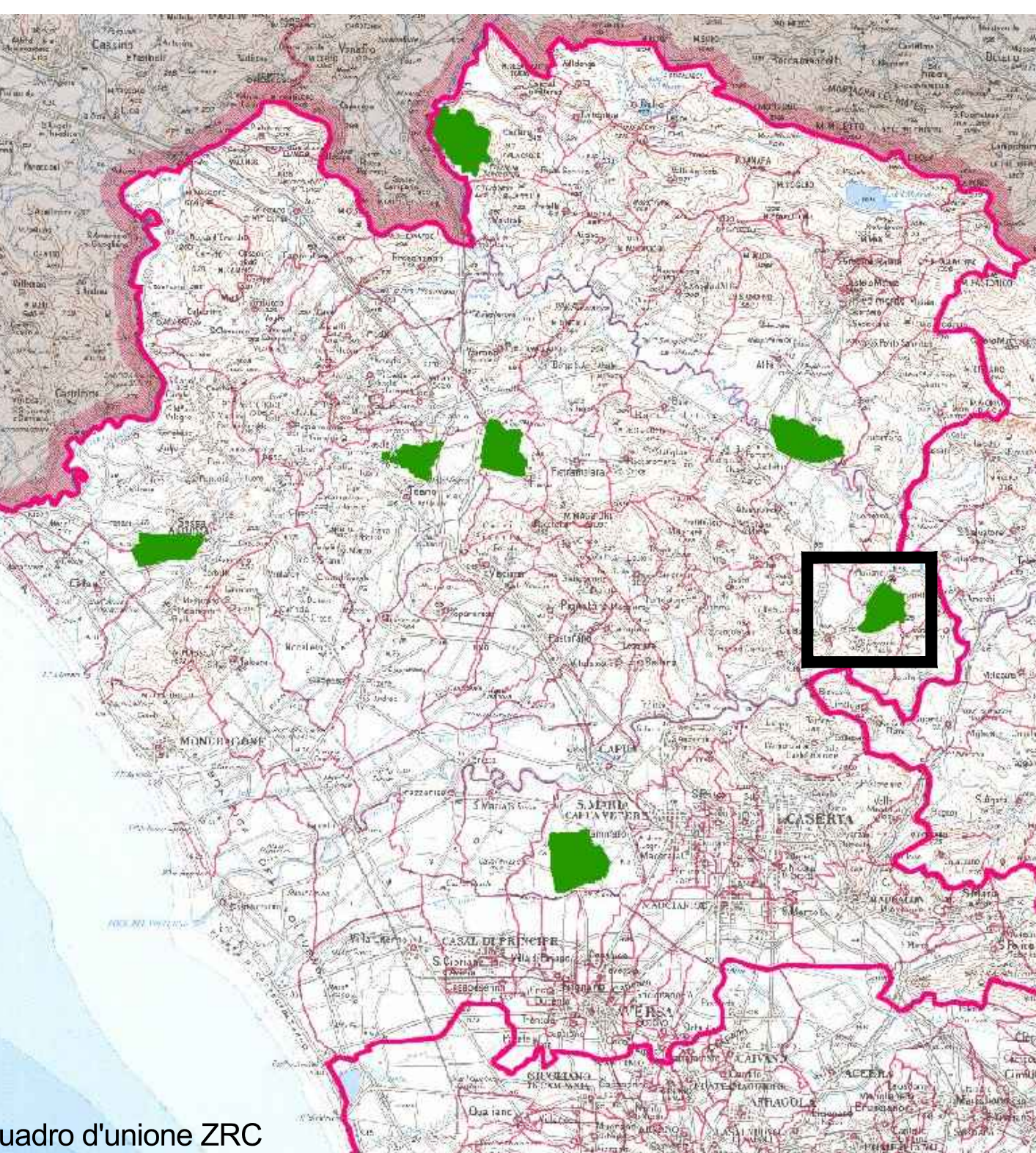
PROGETTO PRELIMINARE

**Zona di ripopolamento e
cattura "Monte Alifano"**
base cartografica Carta Tecnica Regionale - scala 1:5.000

Tavola n. **2.6**
settembre 2019 scala:1/10.000

LEGENDA

-  Zona di Ripopolamento e Cattura Monte Alifano - 483,12 ha
Comuni: Alvignanello, Caiazzo
-  Territorio esterno al perimetro della Zona di Ripopolamento e Cattura



Quadro d'unione ZRC

